PRODUCED BY AN AUTODESK EDUCATIONAL PRODUCT

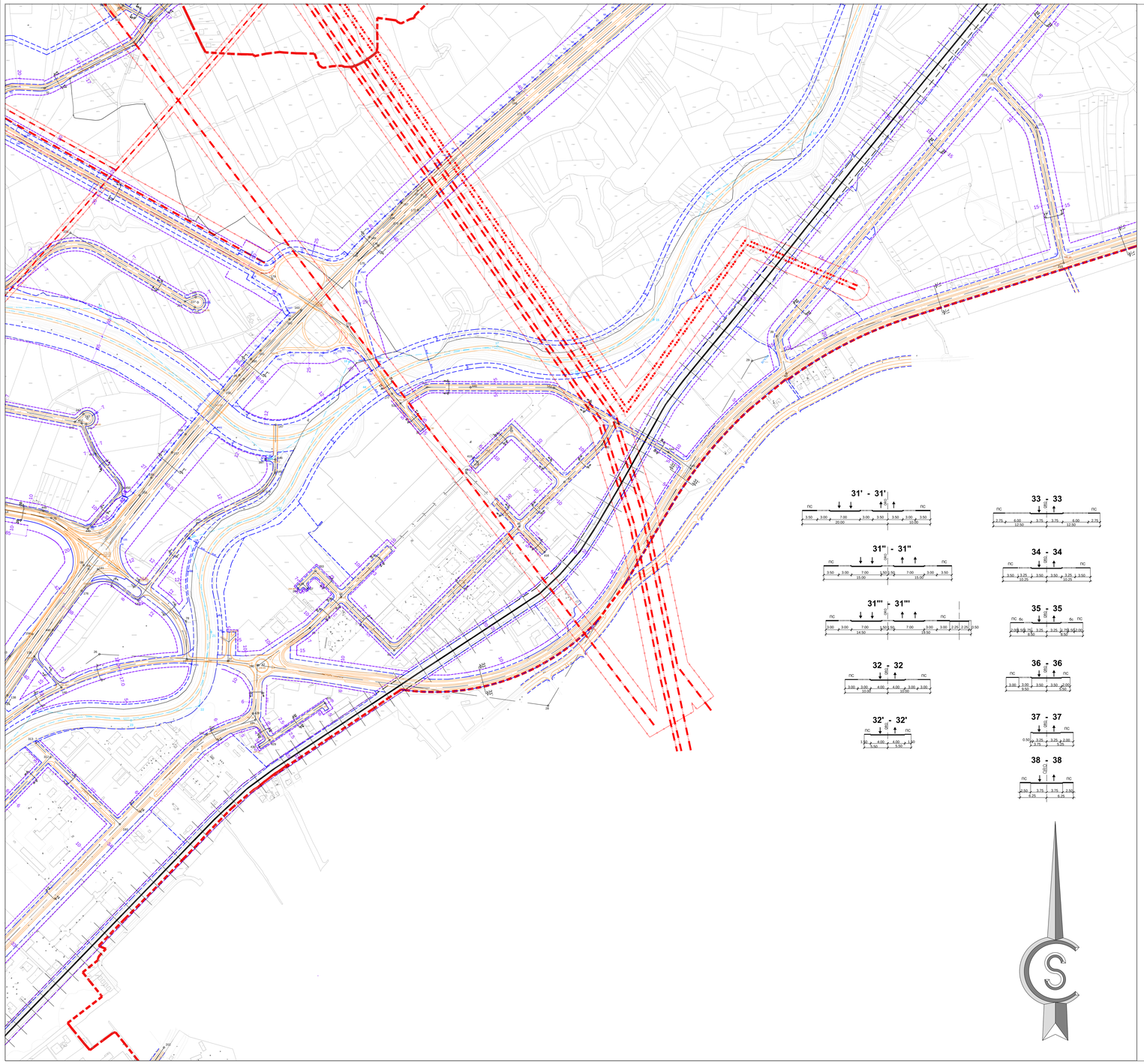

ПРОФИЛИ САОБРАЋАЈНИЦА

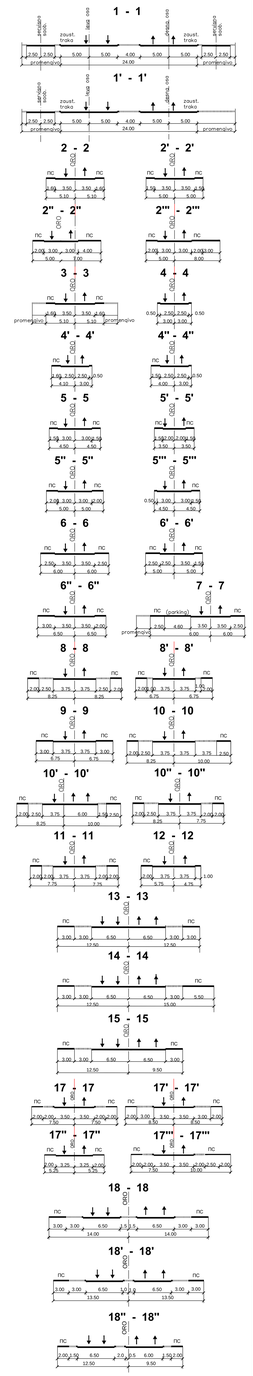

ПРОФИЛИ САОБРАЋАЈНИЦА

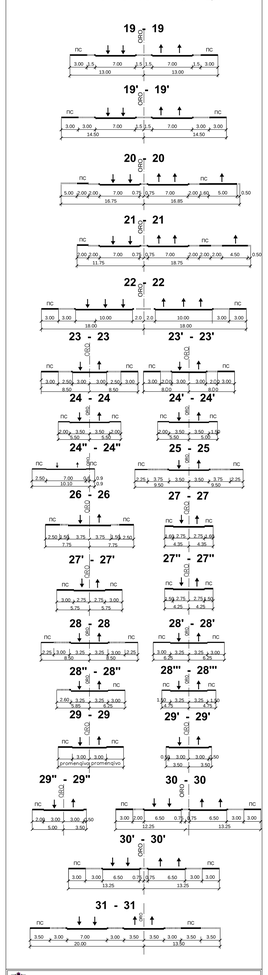

ГРАД КРАГУЈЕВАЦ

ГРАНИЦА ПЛАНА ГЕНЕРАЛНЕ РЕГУЛАЦИЈЕ

УРБАНИСТИЧКА РЕГУЛАЦИЈА

- РЕГУЛАЦИОНА ЛИНИЈА
- РЕГУЛАЦИОНА ЛИНИЈА=КАТАСТАРСКА ГРАНИЦА ПАРЦЕЛЕ
- ИВИЦА ВАЉАКА
- ОСОВИНА САОБРАЋАЈНИЦА

0.00 НИВЕЛАЦИОНИ ЕЛЕМЕНТИ

РЕГУЛАЦИОНЕ ЛИНИЈЕ

Регулационе линије су одређене границама катастарских парцела сада се то приказано на графичком прилогу. Ширине регулационих линија у зависности од карактеристичних профила, потребне ширине профила улица на том месту је променљива и дефинисана са бројним предмерима тих свеобухватних.

Регулационе линије које се на графичком прилогу не поклапају са границама катастарских парцела одређене су мерцом карактеристичних профила, котама, координатама тачака регулације или бројевима између постојећих катастарских мерних тачака (кат.).

ГРАД КРАГУЈЕВАЦ

На основу члана 35 и члана 70, став 2. Правилника о садржини, начину и поступку израде докумената просторног и урбанистичког планирања („Службени гласник РС", бр. 32/2019),

О Д Л У Ч У Ј Е

текстуални део и графички прилог

ПРЕДСЕДНИК СКУПШТИНЕ ГРАДА: ИВАНА МОМИРОВИЋ, струковни инж.грађ.

ПЛАН ГЕНЕРАЛНЕ РЕГУЛАЦИЈЕ
РАДНА ЗОНА КРАГУЈЕВАЦ И ЗОНА ПОСЛОВАЊА

ЈП УРБАНИЗАМ - КРАГУЈЕВАЦ

НАЗИВ ПРОЈЕКТА:	План генералне регулације
НАРУЧИЛАЦ ПРОЈЕКТА:	Град Крагујевац, Градска управа за развој и инвестиције
ИЗРАЂИВАЧ:	Град Крагујевац, Градска управа за развој и инвестиције
ОБРАЂИВАЧ:	Јавно предузеће УРБАНИЗАМ - Крагујевац
НАЗИВ КАРТЕ:	ПЛАН РЕГУЛАЦИЈЕ НИВЕЛАЦИЈЕ И ГРАЂЕВИНСКИХ ЛИНИЈА
ОД ОБОРИНЕ УПРАВНИЦА:	МИРЈАНА ПАРЧИЋ, дипл.инж.арх. ВЕСНА ЈОВАНОВИЋ МИЛОСАВЉЕВИЋ, дипл.инж.арх.
ОДГОВОРНИ УРБАНИСТА:	ВЕСНА ЈОВАНОВИЋ МИЛОСАВЉЕВИЋ, дипл.инж.арх.
ГЕНЕРАЛНИ ДИРЕКТОР:	МИРЈАНА ПАРЧИЋ, дипл.инж.арх.
ВД ДИРЕКТОР:	ИВАН СТАНИЋЕВИЋ, дипл.инж.грађ.
БРОЈ КАРТЕ:	05 МЕРИЛО: 1:4 ДАТУМ: 2020. РАДНИ Н: 1/2000

PRODUCED BY AN AUTODESK EDUCATIONAL PRODUCT
PRODUCED BY AN AUTODESK EDUCATIONAL PRODUCT
PRODUCED BY AN AUTODESK EDUCATIONAL PRODUCT